



ศูนย์ศึกษาวิจัยและ  
เลขรับ 6819  
วันที่ ๓๐ ต.ค. ๒๕๖๓  
เวลา ๑๐.๐๕ น.

พท. 3124 กษ. 963  
ดบ. 1247  
๓๑ ต.ค. ๒๕๖๓ จก. 11๖9๔

## บันทึกข้อความ

ส่วนราชการ กรมเจ้าท่า สำนักกฎหมาย กลุ่มกฎหมายทั่วไป โทร. ๔๒๕ ๘๑๓.10694  
ที่ นร ๐๕๐๘ (กรจ.)/๘๓๐๑ วันที่ ๒๕ สิงหาคม ๒๕๖๓ ๒๖ ต.ค. ๒๕๖๓

เรื่อง ขอให้พิจารณาทบทวนระเบียบกรมเจ้าท่าที่ส่งไปลงประกาศในราชกิจจานุเบกษา

เรียน ทกม.

ตามสั่งการทำหนังสือสำนักเลขาธิการคณะรัฐมนตรี ที่ นร ๐๕๐๘ (กรจ.)/๘๓๐๑ ลงวันที่ ๑๘ สิงหาคม ๒๕๖๓ ให้พิจารณาแก้ไขปรับปรุงระเบียบ จท. ว่าด้วยการอนุญาตให้เปลี่ยนวัตถุประสงค์หรือประเภทการใช้สิ่งล่องลำนํ้าให้สามารถเทียบเรือได้ที่ส่งไปลงประกาศในราชกิจจานุเบกษาตามตัวอย่างที่ สลค. แนบมาด้วย และขอให้ระบุชื่อเจ้าหน้าที่ผู้รับผิดชอบและหมายเลขโทรศัพท์ที่สามารถติดต่อได้ นั้น

นิติกรได้พิจารณาแล้ว เรื่องนี้ สลค. ประสงค์ให้ จท. ระบุข้อมูลหมายเหตุอาศัยเป็นฐานอำนาจในการออกระเบียบฯ ดังกล่าวในคำปรารภ โดยมีได้เปลี่ยนแปลงหลักการ ซึ่งเดิมคำปรารภระบุว่า

“เพื่อให้การอนุญาตให้เปลี่ยนวัตถุประสงค์หรือประเภทการใช้สิ่งล่องลำนํ้าให้สามารถเทียบเรือได้ เป็นไปตามกฎหมายว่าด้วยการเดินเรือในน่านน้ำไทย กฎหมายว่าด้วยการส่งเสริมและรักษาคุณภาพสิ่งแวดล้อมแห่งชาติและกฎหมายอื่นที่เกี่ยวข้อง อันเป็นไปเพื่อความปลอดภัยในการเดินเรือ การดูแลรักษาสภาพแวดล้อมทางน้ำและสนับสนุนระบบการขนส่งทางน้ำของประเทศ อธิบดีกรมเจ้าท่าจึงวางระเบียบว่าด้วยการอนุญาตให้เปลี่ยนวัตถุประสงค์หรือประเภทการใช้สิ่งล่องลำนํ้าให้สามารถเทียบเรือได้ ดังต่อไปนี้...”

เนื่องจาก จท. มีอำนาจในการพิจารณาอนุญาตให้ปลูกสร้างอาคารหรือสิ่งอื่นใดล่องลำนํ้า ตามมาตรา ๑๑๗ แห่ง พ.ร.บ.การเดินเรือฯ ประกอบกับกฎกระทรวง ฉบับที่ ๖๓ (พ.ศ.๒๕๓๗)ฯ จึงเห็นควรแก้คำปรารภของร่างระเบียบฯ ดังนี้

“โดยที่กรมเจ้าท่ามีอำนาจในการพิจารณาอนุญาตให้ปลูกสร้างอาคารหรือสิ่งอื่นใดล่องลำนํ้า เพื่อให้การอนุญาตให้เปลี่ยนวัตถุประสงค์หรือประเภทการใช้สิ่งล่องลำนํ้าให้สามารถเทียบเรือได้ เป็นไปตามกฎหมายว่าด้วยการเดินเรือในน่านน้ำไทย กฎหมายว่าด้วยการส่งเสริมและรักษาคุณภาพสิ่งแวดล้อมแห่งชาติและกฎหมายอื่นที่เกี่ยวข้อง อันเป็นไปเพื่อความปลอดภัยในการเดินเรือ การดูแลรักษาสภาพแวดล้อมทางน้ำและสนับสนุนระบบการขนส่งทางน้ำของประเทศ

อาศัยอำนาจตามมาตรา ๑๑๗ วรรคสอง แห่งพระราชบัญญัติการเดินเรือในน่านน้ำไทย พระพุทธศักราช ๒๔๕๖ ประกอบกับกฎกระทรวง ฉบับที่ ๖๓ (พ.ศ.๒๕๓๗) ออกตามความในพระราชบัญญัติการเดินเรือในน่านน้ำไทย พระพุทธศักราช ๒๔๕๖ อธิบดีกรมเจ้าท่า จึงวางระเบียบว่าด้วยการอนุญาตให้เปลี่ยนวัตถุประสงค์หรือประเภท การใช้สิ่งล่องลำนํ้าให้สามารถเทียบเรือได้ไว้ ดังต่อไปนี้...”

ดังนั้น เพื่อให้การยกร่างระเบียบดังกล่าวเป็นไปตามหลักการของการยกร่างกฎหมายและเป็นไปตามที่ สลค. เสนอมา จึงเห็นควรนำเสนอ จท. เพื่อโปรดอนุญาตให้ระบุข้อมูลหมายเหตุอาศัยเป็นฐานอำนาจในคำปรารภของระเบียบฯ ดังกล่าว และโปรดลงนามในร่างหนังสือถึง สลค. เพื่อขอนำระเบียบฯ ดังกล่าวลงประกาศในราชกิจจานุเบกษาต่อไป

จึงเรียนมาเพื่อโปรดพิจารณานำเรียน ผสค. และ รจท. (ปก.) เพื่อโปรดพิจารณานำเสนอท่าน จท. เพื่อโปรดพิจารณา

- (๑) อนุญาตให้ระบุข้อมูลหมายเหตุอาศัยเป็นฐานอำนาจในคำปรารภของระเบียบฯ
- (๒) ลงนามในร่างหนังสือถึง สลค.

ณัฐพงศ์  
(นายณัฐพงศ์ รินบรรเท็ง)  
นิติกรปฏิบัติการ

๑๐  
(นายบัณฑิตย์ อำพันทอง)

๖) ธีรณ พสก.

จก. ส่งเรื่องเกี่ยวกับด้วยกรมอนามัยในปฎิบัติของจังหวัดสงขลา  
ขอประกอบเอกสารที่ส่งต่อสำนักงานสาธารณสุขจังหวัดสงขลา  
กองโรคติดต่อทางเพศสัมพันธ์ ได้ประสานงานกับสำนักงาน  
แจ้งว่าเรื่องเกี่ยวกับยังส่งมาครบถ้วนไม่ได้อ้างฐานอ้างเอกสาร  
กฎหมายในกรณีของเรื่อง จึงขอแจ้ง จก. ปรับปรุงเรื่องเกี่ยวกับ  
ส่งเอกสารดำเนินการในส่วน สสจ. ดำเนินการลงระเบียบประเทศ  
ในราชกิจจานุเบกษาต่อไป ซึ่งสำนักงาน ได้พิจารณาแล้วดำเนินการ  
ตามระเบียบของ สสจ. แล้ว เสนอต่อ สสจ. ต่อ  
ขอขยายในปรับปรุงเรื่อง (เลขที่) ให้ส่งเอกสารดำเนินการ  
โดยอ้างฐานอ้างเอกสารกฎหมาย และลงหมายในร่างหนังสือ  
แล้ว สสจ. ดำเนินการต่อไป  
จึงเรียนมาเพื่อโปรดพิจารณา สสจ. ต่อเอกสาร  
และลงหมายในร่างหนังสือต่อไป

*(Signature)*

(นายวงศ์กร นราธาวา)

ทกม.  
๒๖ ส.ค. ๖๓

๗) ธีรณ พสก (๒๖)

เรื่องโปรดพิจารณา เล่มที่ ๑๑๓๓. เรื่อง  
โปรดพิจารณา และลงหมายในร่างหนังสือ  
แล้ว สสจ. ไป.

*(Signature)*

(นางสาวจิราภรณ์ เลิศมงคลนาม)

ศศก.

๒๖ ส.ค. ๖๓

๘) ธีรณ พสก

เพื่อโปรดพิจารณา ๑๔๓๓๓ ทกม. ๒๖  
๒๖ และลงหมายในร่างหนังสือตามแนบต่อไป

*(Signature)*

(นายกริชเพชร ชัยช่วย)

—/๒๐๑๐.๖๗/๑๖.๔๖ รจท. (ปก.)

๙) ธีรณ พสก. (ปก.) ✓

- ลงนามแล้ว ✓

*(Signature)*

(นายวิทยา ยาม่วง)

จกท.  
๒๘ ส.ค. ๖๓

๑๐) ธีรณ พสก.

ดำเนินการต่อไป

*(Signature)*

(นายกริชเพชร ชัยช่วย)

รจท. (ปก.)  
๓๑ ส.ค. ๖๓

๑๑)

ธีรณ พสก.

เรื่องพิจารณา

*(Signature)*

(นางสาวจิราภรณ์ เลิศมงคลนาม)

ศศก.

๓๑ ส.ค. ๖๓

๑๒)

ธีรณ พสก. (ปก.) ✓  
๑๒๓๓๓ ทกม. ๒๖  
๒๖ และลงหมายในร่างหนังสือตามแนบต่อไป

*(Signature)*

(นายวงศ์กร นราธาวา)

ทกม.

๒๖ ส.ค. ๖๓



กรมเจ้าท่า
รับที่ 11698
วันที่ ๒๑ ส.ค. ๒๕๖๓
เวลา ๐๙.๔๕ น.

ที่ นร ๐๕๐๘ (กรจ.)/ 8301

สำนักเลขาธิการคณะรัฐมนตรี  
ทำเนียบรัฐบาล กทม. ๑๐๓๐๐

สำนักกฎหมาย  
รับที่ 3124 ส.ค. ๒๕๖๓  
วันที่ 24 ส.ค. ๒๕๖๓ เวลา 10.13 น.

๙๙ สิงหาคม ๒๕๖๓

สำนักงานเลขาธิการกรม
รับที่ 10๒๑4
วันที่ ๒๑ ส.ค. ๒๕๖๓
เวลา 16.41 น.

เรื่อง ขอให้พิจารณาทบทวนระเบียบกรมเจ้าท่าที่ส่งไปลงประกาศในราชกิจจานุเบกษา  
เรียน อธิบดีกรมเจ้าท่า

อ้างถึง หนังสือกรมเจ้าท่า ค่วนที่สุด ที่ คค ๐๓๐๙.๒/๓๐๘๐ ลงวันที่ ๒๓ กรกฎาคม ๒๕๖๓

- สิ่งที่ส่งมาด้วย ๑. ตัวอย่างร่างระเบียบกรมเจ้าท่า จำนวน ๑ ฉบับ  
๒. ระเบียบกรมเจ้าท่าในเรื่องนี้

ตามที่ได้ส่งระเบียบกรมเจ้าท่า ว่าด้วยการอนุญาตให้เปลี่ยนวัตถุประสงค์หรือประเภทการใช้สิ่ง  
ล่องลำลำน้ำให้สามารถเทียบเรือได้ พ.ศ. ๒๕๖๓ ไปเพื่อลงประกาศในราชกิจจานุเบกษา นั้น

สำนักเลขาธิการคณะรัฐมนตรีได้พิจารณาแล้วเห็นว่า ระเบียบกรมเจ้าท่าดังกล่าวมีเนื้อหาบางส่วน  
ไม่ถูกต้องครบถ้วนตามหลักเกณฑ์การส่งเรื่องมาประกาศในราชกิจจานุเบกษาที่ต้องดำเนินการแก้ไข  
ก่อนนำลงประกาศ กรณีการกำหนดรูปแบบการร่างระเบียบดังกล่าวไม่เป็นตามรูปแบบการร่างกฎหมาย  
จึงขอให้กรมเจ้าท่าแก้ไขปรับปรุงตามตัวอย่างร่างระเบียบฯ ตามสิ่งที่ส่งมาด้วย ๑ แล้วจัดส่งไปยัง  
สำนักเลขาธิการคณะรัฐมนตรี เพื่อจะได้ดำเนินการประกาศในราชกิจจานุเบกษาในโอกาสต่อไป  
และโปรดระบุชื่อเจ้าหน้าที่ผู้รับผิดชอบและหมายเลขโทรศัพท์ที่สามารถติดต่อได้สะดวก เพื่อประโยชน์  
ในการติดต่อประสานงาน ทั้งนี้ ได้ส่งระเบียบดังกล่าวคืนมาด้วยแล้วตามสิ่งที่ส่งมาด้วย ๒

จึงเรียนมาเพื่อโปรดทราบและพิจารณาดำเนินการต่อไป

๒๕๖๓

ผู้ว่าฯ  
เพื่อไปขอพิจารณา

ขอแสดงความนับถือ

(นายสุวิทย์ คตอกคำ)

(นายธวัชชัย จันทรีไพศาลสิน)

ผกพ.รรค.ลนท.  
๒๑ ส.ค. ๒๕๖๓

ผู้อำนวยการกองเอกลักษณ์และเครื่องราชอิสริยาภรณ์ ปฏิบัติราชการแทน  
เลขาธิการคณะรัฐมนตรี

กองเอกลักษณ์และเครื่องราชอิสริยาภรณ์  
โทร. ๐ ๒๒๘๐ ๙๐๐๐ ต่อ ๑๘๘๓ (จิตรลดา)  
โทรสาร. ๐ ๒๒๘๐ ๙๐๔๘  
www.ratchakitcha.soc.go.th  
ไปรษณีย์อิเล็กทรอนิกส์ ratchakitcha@soc.go.th


เรียน พลจ.,  
เพื่อพิจารณาดำเนินการต่อไป

(นางสาวจิราภรณ์ เสริมยศอนาม)

คตท.

๒๕ สิงหาคม


๕) ธีรวิทย์ คุณธนาธิปไตย, คุณบัณฑิตทิพย์  
๖๗๐ พิษณุโลก

  
(นายวงศกร นราธาว)  
ทท.ม.  
๒๕๕๓.๑๖๓

๖๗) เรียน ทท.ม.

ตามที่ จท. ได้ออกระเบียบกรมเจ้าท่าว่าด้วยการอนุญาตให้เปลี่ยนวัตถุประสงค์หรือประเภทการใช้สิ่งล่วงล้ำลำน้ำให้สามารถเทียบเรือได้ พ.ศ. ๒๕๖๓ และส่งระเบียบดังกล่าวไปยัง สลค. เพื่อขอความอนุเคราะห์ลงประกาศในราชกิจจานุเบกษา นั้น  
ขอเรียนว่า ขณะนี้ สลค. ได้นำระเบียบดังกล่าวลงประกาศในราชกิจจานุเบกษาแล้ว (เอกสารแนบ)


จึงเรียนมาเพื่อโปรดพิจารณา นำเรียน ผสภ. เพื่อโปรดนำเรียน รจท.(วท.) รจท.(ปก.) และ รจท.(ปท.) เพื่อโปรดทราบ ก่อนส่ง  
๑. สปว. จัดประชุมซักซ้อมกับหน่วยที่เกี่ยวข้อง  
๒. สลค.(บท.) เพื่อแจ้งเวียนหน่วยใน จท.  
๓. สผง.(ทส.) ลงเผยแพร่ในเว็บไซต์ จท.

  
(นายณัฐพงศ์ รื่นบรรเทิง)  
นิติกรปฏิบัติการ  
๑๖ ต.ค. ๖๓

  
(นายบัณฑิตย์ อ่ำพันทอง)  
นิติกร  
๑๖ ต.ค. ๖๓

๑๘) เรียน ผสภ.

ตามที่ จท. ได้ส่งระเบียบ จท. ว่าด้วย  
การอนุญาตให้เปลี่ยนวัตถุประสงค์ หรือ ประเภท  
การใช้สิ่งล่วงล้ำลำน้ำในลำน้ำสาธารณะเพื่อใช้จอด  
ลำนานที่ ๒๓ ก.ค. ๒๕๖๓ ไปยัง สลค. เพื่อลงประกาศใน  
ราชกิจจานุเบกษา นั้น  
บัดนี้ สลค. ได้มีการเรียบร้อยแล้วลงประกาศใน  
ราชกิจจานุเบกษาแล้ว จึงเรียน  
๑. ฝ่ายแผน อจท., รจท. (วท.), รจท. (ปก.)  
และ รจท. (ปท.) เพื่อโปรดทราบ  
๒. สปว. จัดประชุมและซักซ้อมหน่วย  
ที่เกี่ยวข้อง  
๓. สลค. เพื่อแจ้งเวียนหน่วยงาน สังกัด  
จท. ๑-๓ และ จท. สาขา  
๕. สผง. (ทส.) เผยแพร่ลงในเว็บไซต์ จท.

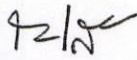
  
(นางสิริวิมล ลีประกร)  
นิติกรชำนาญการ  
รทท. ทท.ม.  
๑๗ ต.ค. ๖๓

๑๕

เรียน รจท.(ปก.)

เพื่อโปรดพิจารณาเสนอ อจท. เพื่อโปรดทราบก่อน

๑. ส่ง สลก.(บท.) เพื่อแจ้งเวียนหน่วยงานใน จท. เพื่อทราบและถือปฏิบัติตามระเบียบฯ
๒. ส่ง สผง.(ทส.) เพื่อเผยแพร่ในเว็บไซต์ จท.
๓. สั่งการ สปว. พิจารณาดำเนินการชักซ้อมการปฏิบัติตามระเบียบฯ



(นางสาวจิราภรณ์ เลิศมงคลนาม)

ผสท.

๑๙ ต.ค. ๖๓

๑๖ เรียน อจท.

เพื่อโปรดทราบ และพิจารณาสั่ง มร  
 สลก. สผง. และ สปว. ดำเนินการ  
 ในข้อนี้เกี่ยวกับ ทพท. สกม. เสนอ  
 ๖๖ ๑๕ ๖๐ ๑-๓ ต่อไป




(นายกรีฑเพชร ชัยช่วย)

รจท. (ปก.)

๒๐ ต.ค. ๖๓

๑๗ เรียน รจท.(ปก.), รจท.(กก.), สลก.

- ราชบ
  - สลก., สผง.(ทส.), สปก.
- ถ้าเห็นกรณีในสหกรณ์เกี่ยวกับ  
 ทพท. สกม. เสนอต่อไป



(นายวิทย์ฯ ยาม่วง)

อจท.

๒๒ ต.ค. ๖๓

๑๗ เรียน ผสท. และ ผสป.

ดำเนินทรต่อไป




(นายกรีฑเพชร ชัยช่วย)

รจท. (ปก.)

๒๒ ต.ค. ๖๓

๑๘ เรียน ผอ. (สำนัก, ๓๓๑, ๓๐๖), ผสท. ๑-๗ และ สท  
 นทท., นพร.  
 เพื่อโปรดทราบและถือปฏิบัติตามที่ สกม. เสนอ



นางสาววรรณพร บุญใหม่

ททจ. รรท. สกท.

๒๗ ต.ค. ๒๕๖๓

  
นางสาววรรณพร บุญใหม่  
ททจ. รรท. สกท.

เรียน กกม/พร

เพื่อทราบและถือปฏิบัติต่อไป

๑.๕

(นายสุชิน รัตนเสถียร)

ผพน.

๒๗ ต.ค. ๖๓

mall

ด่วนที่สุด

ที่ ศค ๐๓๐๙.๒/ 3080



กลุ่มงานราชกิจจานุเบกษา

รับที่ 6311989

วันที่ 3 ส.ค. 2563

เวลา 13:30 น.

กรมเจ้าท่า

ถนนโยธา กรุงเทพฯ ๑๐๑๐๐

๒๕ กรกฎาคม ๒๕๖๓

เรื่อง ขอบความอนุเคราะห์ลงประกาศในราชกิจจานุเบกษา

เรียน เลขาธิการคณะรัฐมนตรี

- สิ่งที่ส่งมาด้วย ๑. ต้นฉบับระเบียบกรมเจ้าท่า ว่าด้วยการอนุญาตให้เปลี่ยนวัตถุประสงค์หรือประเภทการใช้  
สิ่งล่องล้าลำนํ้าให้สามารถเทียบเรือได้ พ.ศ. ๒๕๖๓ จำนวน ๑ ชุด และสำเนาจำนวน ๔ ชุด  
๒. แผ่นบันทึกข้อมูลจำนวน ๑ แผ่น

ด้วยกรมเจ้าท่ามีอำนาจในการพิจารณาอนุญาตให้ปลูกสร้างอาคารหรือสิ่งอื่นใดล่องล้าลำนํ้า โดยอาศัยอำนาจตามมาตรา ๑๑๗ วรรคสอง แห่งพระราชบัญญัติการเดินเรือในน่านนํ้าไทย พระพุทธศักราช ๒๔๕๖ ประกอบกับกฎกระทรวง ฉบับที่ ๖๓ (พ.ศ.๒๕๓๗) ออกตามความในพระราชบัญญัติการเดินเรือ ในน่านนํ้าไทย พระพุทธศักราช ๒๔๕๖ ซึ่งในการอนุญาตเปลี่ยนวัตถุประสงค์หรือประเภทการใช้สิ่งล่องล้าลำนํ้า ให้สามารถเทียบเรือได้ ยังไม่มีการวางระเบียบกำหนดหลักเกณฑ์และวิธีการในเรื่องดังกล่าวไว้ กรมเจ้าท่าจึงได้ วางระเบียบกรมเจ้าท่า ว่าด้วยการอนุญาตให้เปลี่ยนวัตถุประสงค์หรือประเภทการใช้สิ่งล่องล้าลำนํ้าให้สามารถ เทียบเรือได้ พ.ศ. ๒๕๖๓ โดยระเบียบฉบับดังกล่าวมีสภาพบังคับอย่างกฎ ใช้บังคับกับประชาชนเป็นการทั่วไป ตามนัยมาตรา ๗ (๔) แห่งพระราชบัญญัติข้อมูลข่าวสารของราชการ พ.ศ. ๒๕๔๐ ซึ่งต้องลงประกาศใน ราชกิจจานุเบกษา

กรมเจ้าท่า จึงใคร่ขอส่งระเบียบกรมเจ้าท่าดังกล่าวเพื่อขอความอนุเคราะห์ลงประกาศใน ราชกิจจานุเบกษาต่อไป รายละเอียดปรากฏตามสิ่งที่ส่งมาด้วย ๑. และ ๒.

จึงเรียนมาเพื่อโปรดพิจารณาให้ความอนุเคราะห์ต่อไปด้วย จะขอบคุณยิ่ง

ขอแสดงความนับถือ

(นายวิทยา ยาม่วง)

อธิบดีกรมเจ้าท่า

สำนักกฎหมาย

โทร./โทรสาร ๐ ๒๒๓๕ ๗๖๓๐



ที่ คค ๐๓๐๙.๒/ 3563

กรมเจ้าท่า  
ถนนโยธา กรุงเทพฯ ๑๐๑๐๐

๒๙ สิงหาคม ๒๕๖๓

เรื่อง ขอให้พิจารณาทบทวนระเบียบกรมเจ้าท่าที่ส่งไปลงประกาศในราชกิจจานุเบกษา

เรียน เลขาธิการคณะกรรมการรัฐมนตรี

อ้างถึง หนังสือสำนักเลขาธิการคณะกรรมการรัฐมนตรี ที่ นร ๐๕๐๘ (กรจ.)/๘๓๐๑ ลงวันที่ ๑๘ สิงหาคม ๒๕๖๓

- สิ่งที่ส่งมาด้วย ๑. ต้นฉบับระเบียบกรมเจ้าท่า ว่าด้วยการอนุญาตให้เปลี่ยนวัตถุประสงค์หรือประเภทการใช้  
สิ่งล่วงล้ำลำน้ำให้สามารถเทียบเรือได้ พ.ศ. ๒๕๖๓ จำนวน ๑ ชุด และสำเนาจำนวน ๔ ชุด  
๒. แผ่นบันทึกข้อมูลจำนวน ๑ แผ่น

ตามหนังสือที่อ้างถึง สำนักเลขาธิการคณะกรรมการรัฐมนตรี แจ้งว่า ระเบียบกรมเจ้าท่า ว่าด้วยการ  
การอนุญาตให้เปลี่ยนวัตถุประสงค์หรือประเภทการใช้สิ่งล่วงล้ำลำน้ำให้สามารถเทียบเรือได้ พ.ศ. ๒๕๖๓  
ที่กรมเจ้าท่าส่งไปลงประกาศในราชกิจจานุเบกษามีรูปแบบการร่างระเบียบดังกล่าวไม่เป็นไปตามรูปแบบ  
การร่างกฎหมาย จึงขอให้กรมเจ้าท่าแก้ไขปรับปรุงก่อนส่งกลับไปดำเนินการประกาศในราชกิจจานุเบกษา  
ในโอกาสต่อไป และขอให้ระบุชื่อเจ้าหน้าที่ผู้รับผิดชอบและหมายเลขโทรศัพท์เพื่อใช้ในการติดต่อประสานงาน  
ความละเอียดทราบแล้ว นั้น

กรมเจ้าท่าพิจารณาแล้ว ขอเรียนว่า กรมเจ้าท่าได้ดำเนินการแก้ไขปรับปรุงในส่วนของ  
คำปรารภของระเบียบกรมเจ้าท่า ว่าด้วยการอนุญาตให้เปลี่ยนวัตถุประสงค์หรือประเภทการใช้สิ่งล่วงล้ำลำน้ำ  
ให้สามารถเทียบเรือได้ พ.ศ. ๒๕๖๓ โดยระบุถึงข้อกำหนดตามพระราชบัญญัติการเดินเรือในน่านน้ำไทย  
พระพุทธศักราช ๒๔๕๖ ที่อาศัยเป็นฐานอำนาจในการออกระเบียบกรมเจ้าท่าดังกล่าวแล้ว ดังนั้น จึงขอส่ง  
ระเบียบกรมเจ้าท่าดังกล่าวเพื่อขอความอนุเคราะห์ลงประกาศในราชกิจจานุเบกษาต่อไป ทั้งนี้ มอบหมายให้  
คุณณัฐพงศ์ รื่นบรรเทิง ตำแหน่งนิติกรปฏิบัติการ โทร. ๐๙๐ - ๙๘๔๖๒๘๖ เป็นผู้ประสานงานในเรื่องนี้ต่อไป

จึงเรียนมาเพื่อโปรดพิจารณาให้ความอนุเคราะห์ต่อไปด้วย จะขอบคุณยิ่ง

ขอแสดงความนับถือ

(นายวิทยา ยาม่วง)

อธิบดีกรมเจ้าท่า

สำนักกฎหมาย

โทร./โทรสาร ๐ ๒๒๓๕ ๗๖๓๐

## ระเบียบกรมเจ้าท่า

ว่าด้วยการอนุญาตให้เปลี่ยนวัตถุประสงค์หรือประเภทการใช้สิ่งล่วงล้ำลำน้ำให้สามารถเทียบเรือได้

พ.ศ. ๒๕๖๓

โดยที่กรมเจ้าท่ามีอำนาจในการพิจารณาอนุญาตให้ปลูกสร้างอาคารหรือสิ่งอื่นใดล่วงล้ำลำน้ำ เพื่อให้การอนุญาตให้เปลี่ยนวัตถุประสงค์หรือประเภทการใช้สิ่งล่วงล้ำลำน้ำให้สามารถเทียบเรือได้เป็นไปตามกฎหมายว่าด้วยการเดินเรือในน่านน้ำไทย กฎหมายว่าด้วยการส่งเสริมและรักษาคุณภาพสิ่งแวดล้อมแห่งชาติและกฎหมายอื่นที่เกี่ยวข้อง อันเป็นไปเพื่อความปลอดภัยในการเดินเรือ การดูแลรักษาสภาพแวดล้อมทางน้ำและสนับสนุนระบบการขนส่งทางน้ำของประเทศ

อาศัยอำนาจตามมาตรา ๑๑๗ วรรคสอง แห่งพระราชบัญญัติการเดินเรือในน่านน้ำไทย พระพุทธศักราช ๒๔๕๖ ประกอบกับกฎกระทรวง ฉบับที่ ๖๓ (พ.ศ. ๒๕๓๗) ออกตามความในพระราชบัญญัติการเดินเรือในน่านน้ำไทย พระพุทธศักราช ๒๔๕๖ อธิบดีกรมเจ้าท่าจึงวางระเบียบว่าด้วยการอนุญาตให้เปลี่ยนวัตถุประสงค์หรือประเภทการใช้สิ่งล่วงล้ำลำน้ำให้สามารถเทียบเรือได้ไว้ดังต่อไปนี้

ข้อ ๑ ระเบียบนี้เรียกว่า “ระเบียบกรมเจ้าท่า ว่าด้วยการอนุญาตให้เปลี่ยนวัตถุประสงค์หรือประเภทการใช้สิ่งล่วงล้ำลำน้ำให้สามารถเทียบเรือได้ พ.ศ. ๒๕๖๓”

ข้อ ๒ ระเบียบนี้ให้ใช้บังคับตั้งแต่วันถัดจากวันประกาศในราชกิจจานุเบกษาเป็นต้นไป

ข้อ ๓ บรรดาระเบียบ ประกาศ คำสั่งหรือข้อสั่งการใดซึ่งขัดหรือแย้งกับระเบียบนี้ ให้ใช้ระเบียบนี้บังคับแทน

ข้อ ๔ ในระเบียบนี้

“สิ่งล่วงล้ำลำน้ำ” ให้ความหมายรวมถึง สิ่งปลูกสร้างที่ปลูกสร้างในขอบเขตกรรมสิทธิ์ที่ดินหรือสิทธิครอบครองและใช้ในลักษณะเป็นสิ่งล่วงล้ำลำน้ำด้วย

ข้อ ๕ ผู้ใดประสงค์ขอเปลี่ยนวัตถุประสงค์หรือประเภทการใช้สิ่งล่วงล้ำลำน้ำให้สามารถเทียบเรือได้ ให้ยื่นคำขอตามแบบ ก.๕ แบบทำระเบียบนี้ ต่อสำนักความปลอดภัยและสิ่งแวดล้อมทางน้ำหรือสำนักงานเจ้าท่าภูมิภาคสาขาในพื้นที่รับผิดชอบ พร้อมด้วยเอกสารหลักฐาน ดังต่อไปนี้

(๑) บัตรประจำตัวประชาชนของผู้ขออนุญาต

(๒) หนังสือมอบอำนาจพร้อมสำเนาบัตรประจำตัวประชาชนของผู้รับมอบอำนาจ ในกรณีที่มีการมอบอำนาจ

(๓) กรณีผู้ขออนุญาตเป็นนิติบุคคลให้ยื่นคำขอพร้อมสำเนาหนังสือรับรองการจดทะเบียนนิติบุคคลที่มีอายุไม่เกิน ๖ เดือน และสำเนาบัตรประจำตัวประชาชนของผู้มีอำนาจลงนามผูกพันนิติบุคคล

(๔) สำเนาใบอนุญาตให้ปลูกสร้างสิ่งล่วงล้ำลำน้ำ หรือหลักฐานทางที่ดินมีกรรมสิทธิ์หรือสิทธิครอบครองหรือหลักฐานทางที่ดินอื่นบริเวณที่มีการปลูกสร้าง



(๕) แผนที่แสดงความลึกของน้ำมาตราส่วน ๑ : ๒,๐๐๐ บริเวณน้ำสิ่งปลูกสร้างล่องลำลำนน้ำหรือน้ำสิ่งปลูกสร้างในที่ดินกรรมสิทธิ์หรือสิทธิครอบครองและบริเวณใกล้เคียง โดยต้องเทียบระดับน้ำทะเลปานกลาง (M.S.L.) และระดับน้ำลงต่ำสุด (L'.L.W.) ที่สำรวจมาแล้วไม่เกิน ๖ เดือน จำนวน ๓ ชุดโดยต้องมีวิศวกรผู้มีใบอนุญาตประกอบวิชาชีพวิศวกรรมควบคุม สาขาวิศวกรรมโยธา ตามกฎหมายว่าด้วยวิศวกร ลงชื่อรับรองในแผนที่พร้อมแนบสำเนาใบอนุญาตประกอบวิชาชีพวิศวกรรมควบคุมมาด้วย

ในกรณีหน่วยงานราชการหรือรัฐวิสาหกิจเป็นผู้ยื่นคำขอ ให้เจ้าหน้าที่ในสายงานโยธาของหน่วยงานนั้น ๆ ที่เป็นผู้สำรวจออกแบบเป็นผู้ลงชื่อรับรองในแผนที่

(๖) หนังสือรับรองจากวิศวกรโยธา แสดงการตรวจสอบและรับรองสภาพโครงสร้างว่ามีความมั่นคงแข็งแรงและความปลอดภัยสามารถใช้เทียบเรือได้

(๗) หนังสือรับรองการตรวจสภาพท่ารับส่งคนโดยสาร ท่ารับส่งสินค้า หรือท่าเทียบเรือของสำนักงานความปลอดภัยและสิ่งแวดล้อมทางน้ำ สำนักงานเจ้าท่าภูมิภาค หรือสำนักงานเจ้าท่าภูมิภาคสาขาแล้วแต่กรณี

(๘) หลักฐานการเสียค่าตอบแทนรายปีให้องค์กรปกครองส่วนท้องถิ่นตามกฎหมายกระทรวง ฉบับที่ ๖๔ (พ.ศ. ๒๕๓๗) ออกตามความในพระราชบัญญัติการเดินเรือในน่านน้ำไทย พระพุทธศักราช ๒๔๕๖ หรือหลักฐานการเสียค่าตอบแทนรายปีให้องค์กรปกครองส่วนท้องถิ่นตามกฎหมายกระทรวงเกี่ยวกับค่าตอบแทนรายปี ที่ออกตามความในมาตรา ๑๑๗ ทวิ แห่งพระราชบัญญัติการเดินเรือในน่านน้ำไทย พระพุทธศักราช ๒๔๕๖ แก้ไขเพิ่มเติมโดยพระราชบัญญัติการเดินเรือในน่านน้ำไทย (ฉบับที่ ๑๗) พ.ศ. ๒๕๖๐ (ในกรณีได้รับอนุญาตให้ปลูกสร้างสิ่งล่องลำลำนน้ำ)

(๙) หนังสือของจังหวัดรับรองว่าการใช้สิ่งปลูกสร้างล่องลำลำนน้ำหรือสิ่งปลูกสร้างในที่ดินกรรมสิทธิ์หรือสิทธิครอบครองหรือที่ดินอื่นให้สามารถเทียบเรือได้ ไม่เป็นอุปสรรคต่อแผนพัฒนาจังหวัด ผังเมือง และการรักษาสภาพแวดล้อมของจังหวัด

(๑๐) สำเนาใบอนุญาตให้สร้างเครื่องสำหรับผูกจอดเรือ (ถ้ามี)

(๑๑) สำเนาใบอนุญาตตามกฎหมายควบคุมอาคาร กรณีเป็นสิ่งปลูกสร้างในที่ดินกรรมสิทธิ์หรือสิทธิครอบครองหรือที่ดินอื่น

(๑๒) สำเนาหนังสืออนุญาตให้เปลี่ยนแปลงร่องน้ำทางเรือเดิน ออกตามมาตรา ๑๒๐ วรรคสอง แห่งพระราชบัญญัติการเดินเรือในน่านน้ำไทย พระพุทธศักราช ๒๔๕๖ แก้ไขเพิ่มเติมโดยพระราชบัญญัติการเดินเรือในน่านน้ำไทย (ฉบับที่ ๑๔) พ.ศ. ๒๕๓๕ กรณีเป็นสิ่งปลูกสร้างในที่ดินกรรมสิทธิ์หรือสิทธิครอบครองหรือที่ดินอื่น

(๑๓) รายงานการประเมินผลกระทบสิ่งแวดล้อม ตามประกาศกระทรวงทรัพยากรธรรมชาติและสิ่งแวดล้อมเกี่ยวกับการกำหนดโครงการ กิจกรรม หรือการดำเนินการ ซึ่งต้องจัดทำรายงานการประเมินผลกระทบสิ่งแวดล้อม และหลักเกณฑ์ วิธีการ และเงื่อนไขในการจัดทำรายงานการประเมินผลกระทบ

สิ่งแวดล้อม (EIA) หรือตามประกาศกระทรวงทรัพยากรธรรมชาติและสิ่งแวดล้อมเกี่ยวกับการกำหนดโครงการกิจการ หรือการดำเนินการที่อาจมีผลกระทบต่อทรัพยากรธรรมชาติ คุณภาพสิ่งแวดล้อม สุขภาพ อนามัย คุณภาพชีวิต ของประชาชนในชุมชนอย่างรุนแรง ซึ่งต้องจัดทำรายงานการประเมินผลกระทบสิ่งแวดล้อม และหลักเกณฑ์ วิธีการ และเงื่อนไขในการจัดทำรายงานการประเมินผลกระทบสิ่งแวดล้อม (EHIA) แล้วแต่กรณี

(๑๔) เอกสารหลักฐานอื่นตามที่อธิบดีกรมเจ้าท่าประกาศกำหนด

ข้อ ๖ เมื่อผู้อำนวยการสำนักความปลอดภัยและสิ่งแวดล้อมทางน้ำ หรือผู้อำนวยการสำนักงานเจ้าท่าภูมิภาคสาขาในพื้นที่รับผิดชอบ ได้รับคำขออนุญาตแล้ว ให้ตรวจสอบว่าผู้ขออนุญาตยื่นเอกสารหลักฐานครบถ้วนและถูกต้องหรือไม่ภายในเจ็ดวันนับแต่วันที่ได้รับคำขออนุญาต

ในกรณีที่ไม่วางอยู่ในหลักเกณฑ์ที่จะพิจารณาอนุญาตได้ ให้มีหนังสือแจ้งให้ผู้ขออนุญาตทราบภายในสิบห้าวันนับแต่วันที่ได้รับคำขออนุญาต

ในกรณีที่เอกสารหลักฐานไม่ครบถ้วนหรือไม่ถูกต้อง และเป็นกรณีที่อยู่ในหลักเกณฑ์ที่จะพิจารณาอนุญาตได้ ให้มีหนังสือแจ้งให้ผู้ขออนุญาตส่งเอกสารหลักฐานให้ครบถ้วนหรือถูกต้องภายในเจ็ดวันนับแต่วันที่ผู้ขออนุญาตได้รับหนังสือ หากผู้ขออนุญาตไม่ดำเนินการภายในกำหนด ให้มีหนังสือแจ้งคืนคำขอให้แก่ผู้ขออนุญาตพร้อมแจ้งเหตุแห่งการคืนคำขอให้ทราบด้วย

ข้อ ๗ ให้ผู้อำนวยการสำนักความปลอดภัยและสิ่งแวดล้อมทางน้ำ หรือผู้อำนวยการสำนักงานเจ้าท่าภูมิภาคสาขาในพื้นที่รับผิดชอบ แล้วแต่กรณี พิจารณาให้ความเห็นเกี่ยวกับหลักเกณฑ์การพิจารณาอนุญาตในเบื้องต้นและเสนอความเห็นมายังคณะกรรมการภายในเจ็ดวันนับแต่วันที่เอกสารหลักฐานครบถ้วน คณะกรรมการดังกล่าวมีองค์ประกอบ ดังนี้

- |  |                     |
|--|---------------------|
| (๑) รองอธิบดีกรมเจ้าท่าที่กำกับดูแลสำนักความปลอดภัยและสิ่งแวดล้อมทางน้ำ  | ประธานกรรมการ       |
| (๒) ผู้อำนวยการสำนักความปลอดภัยและสิ่งแวดล้อมทางน้ำหรือผู้อำนวยการสำนักงานเจ้าท่าภูมิภาคสาขาในพื้นที่รับผิดชอบที่มีการยื่นคำขออนุญาต | กรรมการ             |
| (๓) ผู้อำนวยการสำนักนําร่อง หรือผู้แทน   | กรรมการ             |
| (๔) ผู้อำนวยการสำนักกฎหมาย หรือผู้แทน  | กรรมการ             |
| (๕) ผู้อำนวยการสำนักพัฒนาและบำรุงรักษาทางน้ำ หรือผู้แทน  | กรรมการ             |
| (๖) ผู้อำนวยการกองวิศวกรรม หรือผู้แทน  | กรรมการ             |
| (๗) ผู้อำนวยการกองสำรวจและแผนที่ หรือผู้แทน  | กรรมการ             |
| (๘) หัวหน้ากลุ่มสิ่งแวดล้อม สำนักความปลอดภัยและสิ่งแวดล้อมทางน้ำ   | กรรมการ             |
| (๙) หัวหน้ากลุ่มตรวจท่า สำนักความปลอดภัยและสิ่งแวดล้อมทางน้ำ   | กรรมการและเลขาธิการ |

ข้อ ๘ ให้คณะกรรมการมีอำนาจพิจารณาให้ความเห็นในการอนุญาตให้เปลี่ยนวัตถุประสงค์หรือประเภทการใช้สิ่งล่วงล้ำลำน้ำให้สามารถเทียบเรือได้ โดยสามารถกำหนดเงื่อนไขได้ตามความเหมาะสมและความจำเป็นแล้วจึงนำเสนออธิบดีกรมเจ้าท่า เพื่อให้ความเห็นชอบก่อนดำเนินการต่อไป โดยให้พิจารณาให้แล้วเสร็จภายในสี่สิบห้าวัน นับแต่วันที่ได้รับเอกสารหลักฐานครบถ้วนและถูกต้องจากสำนักความปลอดภัยและสิ่งแวดล้อมทางน้ำหรือสำนักงานเจ้าท่าภูมิภาคสาขา แล้วแต่กรณี

เมื่ออธิบดีกรมเจ้าท่าให้ความเห็นชอบแล้ว ให้ผู้อำนวยการสำนักความปลอดภัยและสิ่งแวดล้อมทางน้ำ หรือผู้อำนวยการสำนักงานเจ้าท่าภูมิภาคสาขา แล้วแต่กรณี ออกใบอนุญาตให้ปลูกสร้างสิ่งล่วงล้ำลำน้ำฉบับใหม่หรือออกหนังสืออนุญาตให้นำเรือมาจอดเทียบได้ แล้วแต่กรณี โดยให้เรียกคืนใบอนุญาตฉบับเดิมคืนด้วย

ข้อ ๙ หลักเกณฑ์ในการพิจารณาอนุญาตให้เปลี่ยนวัตถุประสงค์หรือประเภทการใช้สิ่งล่วงล้ำลำน้ำให้สามารถเทียบเรือได้ มีดังนี้

(๑) ต้องไม่มีการปลูกสร้างสิ่งล่วงล้ำลำน้ำเพิ่มเติมไปจากที่ได้รับใบอนุญาตให้ปลูกสร้างสิ่งล่วงล้ำลำน้ำ

(๒) การนำเรือมาเทียบต้องไม่เป็นอันตรายต่อการเดินเรือ หรือทำให้ทางน้ำเปลี่ยนแปลงไปหรือก่อให้เกิดผลกระทบต่อสิ่งแวดล้อม

(๓) ระดับความลึกของน้ำบริเวณหน้าสิ่งล่วงล้ำลำน้ำหรือหน้าสิ่งปลูกสร้างในกรรมสิทธิ์หรือสิทธิครอบครองหรือที่ดินอื่นเมื่อน้ำลงต่ำสุดต้องเพียงพอต่อการนำเรือเข้าจอดเทียบท่าได้อย่างปลอดภัย

(๔) ต้องมีอุปกรณ์รองรับการเทียบจอดเรือที่เพียงพอและได้มาตรฐานความปลอดภัย

(๕) ต้องไม่อยู่ในเขตพื้นที่ห้ามจอดเรือหรือแพที่กรมเจ้าท่าประกาศกำหนด

(๖) การอนุญาตให้ใช้สิ่งปลูกสร้างล่วงล้ำลำน้ำให้สามารถเทียบเรือได้ ให้กระทำเพียงเท่าที่จำเป็นและสมควรเฉพาะตามวัตถุประสงค์การใช้เป็นสำคัญ

(๗) ต้องไม่ขัดต่อกฎหมายควบคุมอาคารหรือกฎหมายว่าด้วยการผังเมืองและกฎหมายอื่นที่เกี่ยวข้อง

ข้อ ๑๐ กรณีสิ่งปลูกสร้างล่วงล้ำลำน้ำหรือสิ่งปลูกสร้างในกรรมสิทธิ์หรือสิทธิครอบครองที่ได้รับอนุญาตให้สามารถเทียบเรือได้ตามระเบียบนี้ อยู่ในบังคับต้องขออนุญาตประกอบกิจการท่าเรือตามประกาศของคณะปฏิวัติ ฉบับที่ ๕๘ ลงวันที่ ๒๖ มกราคม พุทธศักราช ๒๕๑๕ ผู้ได้รับอนุญาตต้องดำเนินการยื่นขออนุญาตประกอบกิจการท่าเรือด้วย โดยให้กำหนดเงื่อนไขไว้ในท้ายใบอนุญาตให้เปลี่ยนแปลงวัตถุประสงค์หรือประเภทการใช้สิ่งล่วงล้ำลำน้ำให้สามารถเทียบเรือได้หรือหนังสืออนุญาตให้นำเรือมาจอดเทียบได้ด้วย

ข้อ ๑๑ ผู้ขออนุญาตต้องเสียค่าธรรมเนียมการตรวจพิจารณาตามอัตราที่กำหนดในกฎกระทรวง ฉบับที่ ๑๙ (พ.ศ. ๒๕๑๐) ออกตามความในพระราชบัญญัติการเดินเรือในน่านน้ำไทย (ฉบับที่ ๖) พุทธศักราช ๒๔๘๑

ข้อ ๑๒ ให้อธิบดีกรมเจ้าท่าเป็นผู้รักษาการตามระเบียบนี้

ประกาศ ณ วันที่ ๒๓ กรกฎาคม พ.ศ. ๒๕๖๓

วิทยา ยาม่วง

อธิบดีกรมเจ้าท่า

- ตัวอย่าง -

แบบ ก.๕



เลขที่.....

## กรมเจ้าท่า

คำขอเรื่อง ขออนุญาตเปลี่ยนวัตถุประสงค์หรือประเภทการใช้สิ่งล่วงล้ำลำน้ำให้สามารถเทียบเรือได้

เขียนที่.....

วันที่..... เดือน..... พ.ศ. ....

ข้าพเจ้า..... นามสกุล.....

สัญชาติ..... อายุ..... ปี อยู่บ้านเลขที่..... หมู่ที่..... ถนน.....

ตำบล/แขวง..... อำเภอ/เขต..... จังหวัด..... โทร. ....

ขอยื่นคำร้องดังต่อไปนี้

ด้วยข้าพเจ้าเป็นผู้ได้รับอนุญาตให้ปลูกสร้างสิ่งล่วงล้ำลำน้ำประเภท.....

บริเวณ..... หมู่ที่..... ตำบล/แขวง..... อำเภอ/เขต..... จังหวัด.....

ตามใบอนุญาตให้ปลูกสร้างสิ่งล่วงล้ำลำน้ำเลขที่..... ลงวันที่.....

หรือปลูกสร้างเชื่อมภายในกรรมสิทธิ์หรือสิทธิครอบครองตามหลักฐาน.....

มีความประสงค์ยื่นคำขออนุญาตใช้เชื่อมเป็นท่าเทียบเรือตามระเบียบ พร้อมนี้ ได้ยื่นเอกสารหลักฐานประกอบกรพิจารณาด้วยแล้ว ดังนี้

(๑) บัตรประจำตัวประชาชนของผู้ขออนุญาต

(๒) หนังสือมอบอำนาจพร้อมสำเนาบัตรประจำตัวประชาชนของผู้รับมอบอำนาจ ในกรณีที่มีการมอบอำนาจ

(๓) กรณีผู้ขออนุญาตเป็นนิติบุคคลให้ยื่นคำขอพร้อมสำเนาหนังสือรับรองการจดทะเบียนนิติบุคคลที่มีอายุไม่เกิน ๖ เดือน และสำเนาบัตรประจำตัวประชาชนของผู้มีอำนาจลงนามผูกพันนิติบุคคล

(๔) สำเนาใบอนุญาตให้ปลูกสร้างสิ่งล่วงล้ำลำน้ำ หรือหลักฐานทางที่ดินมีกรรมสิทธิ์หรือสิทธิครอบครองหรือหลักฐานทางที่ดินอื่นบริเวณที่มีการปลูกสร้าง

(๕) แผนที่แสดงความลึกของน้ำมาตราส่วน ๑ : ๒,๐๐๐ บริเวณหน้าสิ่งปลูกสร้างล่วงล้ำลำน้ำ หรือหน้าสิ่งปลูกสร้างในที่ดินกรรมสิทธิ์หรือสิทธิครอบครองและบริเวณใกล้เคียง โดยต้องเทียบระดับน้ำทะเลปานกลาง (M.S.L.) และระดับน้ำลงต่ำสุด (L'.L.W.) ที่สำรวจมาแล้วไม่เกิน ๖ เดือน จำนวน ๓ ชุด โดยต้องมีวิศวกรผู้มีใบอนุญาตประกอบวิชาชีพวิศวกรรมควบคุม สาขาวิศวกรรมโยธาตามกฎหมายว่าด้วยวิศวกรลงชื่อรับรองในแผนที่พร้อมแนบสำเนาใบอนุญาตประกอบวิชาชีพวิศวกรรมควบคุมมาด้วย

ในกรณีหน่วยงานราชการหรือรัฐวิสาหกิจเป็นผู้ยื่นคำขอ ให้เจ้าหน้าที่ในสายงานโยธาของหน่วยงานนั้น ๆ ที่เป็นผู้สำรวจออกแบบเป็นผู้ลงชื่อรับรองในแผนที่

(๖) หนังสือรับรองจากวิศวกรโยธา แสดงการตรวจสอบและรับรองสภาพโครงสร้างว่ามีความมั่นคงแข็งแรงและมีความปลอดภัยสามารถใช้เทียบเรือได้

(๗) หนังสือรับรองการตรวจสอบสภาพท่ารับส่งคนโดยสาร ท่ารับส่งสินค้า หรือท่าเทียบเรือของสำนักงานความปลอดภัยและสิ่งแวดล้อมทางน้ำ สำนักงานเจ้าท่าภูมิภาค หรือสำนักงานเจ้าท่าภูมิภาคสาขาแล้วแต่กรณี

(๘) หลักฐานการเสียค่าตอบแทนรายปีให้องค์กรปกครองส่วนท้องถิ่นตามกฎหมายกระทรวง ฉบับที่ ๖๔ (พ.ศ. ๒๕๓๗) ออกตามความในพระราชบัญญัติการเดินเรือในน่านน้ำไทย พระพุทธศักราช ๒๔๕๖ หรือหลักฐานการเสียค่าตอบแทนรายปีให้องค์กรปกครองส่วนท้องถิ่นตามกฎหมายกระทรวงเกี่ยวกับค่าตอบแทนรายปีที่ออกตามความในมาตรา ๑๑๗ ทวิ แห่งพระราชบัญญัติการเดินเรือในน่านน้ำไทย พระพุทธศักราช ๒๔๕๖ แก้ไขเพิ่มเติมโดยพระราชบัญญัติการเดินเรือในน่านน้ำไทย (ฉบับที่ ๑๗) พ.ศ. ๒๕๖๐ (ในกรณีได้รับอนุญาตให้ปลูกสร้างสิ่งล่วงล้ำลำน้ำ)

(๙) หนังสือของจังหวัดรับรองว่าการใช้สิ่งปลูกสร้างล่วงล้ำลำน้ำหรือสิ่งปลูกสร้างในที่ดินกรรมสิทธิ์หรือสิทธิครอบครองหรือที่ดินอื่นให้สามารถเทียบเรือได้ ไม่เป็นอุปสรรคต่อแผนพัฒนาจังหวัด ผังเมือง และการรักษาสภาพแวดล้อมของจังหวัด

(๑๐) สำเนาใบอนุญาตให้สร้างเครื่องสำหรับผูกจอดเรือ (ถ้ามี)

(๑๑) สำเนาใบอนุญาตตามกฎหมายควบคุมอาคาร กรณีเป็นสิ่งปลูกสร้างในที่ดินกรรมสิทธิ์หรือสิทธิครอบครองหรือที่ดินอื่น

(๑๒) สำเนาหนังสืออนุญาตให้เปลี่ยนแปลงร่องน้ำทางเรือเดิน ออกตามมาตรา ๑๒๐ วรรคสอง แห่งพระราชบัญญัติการเดินเรือในน่านน้ำไทย พระพุทธศักราช ๒๔๕๖ แก้ไขเพิ่มเติมโดยพระราชบัญญัติการเดินเรือในน่านน้ำไทย (ฉบับที่ ๑๔) พ.ศ. ๒๕๓๕ กรณีเป็นสิ่งปลูกสร้างในที่ดินกรรมสิทธิ์หรือสิทธิครอบครองหรือที่ดินอื่น

(๑๓) รายงานการประเมินผลกระทบสิ่งแวดล้อม ตามประกาศกระทรวงทรัพยากรธรรมชาติและสิ่งแวดล้อมเกี่ยวกับการกำหนดโครงการ กิจการ หรือการดำเนินการ ซึ่งต้องจัดทำรายงานการประเมินผลกระทบสิ่งแวดล้อม และหลักเกณฑ์ วิธีการ และเงื่อนไขในการจัดทำรายงานการประเมินผลกระทบสิ่งแวดล้อม (EIA) หรือตามประกาศกระทรวงทรัพยากรธรรมชาติและสิ่งแวดล้อมเกี่ยวกับการกำหนดโครงการ กิจการ หรือการดำเนินการที่อาจมีผลกระทบต่อทรัพยากรธรรมชาติ คุณภาพสิ่งแวดล้อม สุขภาพ อนามัย คุณภาพชีวิต ของประชาชนในชุมชนอย่างรุนแรง ซึ่งต้องจัดทำรายงานการประเมินผลกระทบสิ่งแวดล้อม และหลักเกณฑ์ วิธีการ และเงื่อนไขในการจัดทำรายงานการประเมินผลกระทบสิ่งแวดล้อม (EHIA) แล้วแต่กรณี

(๑๔) อื่น ๆ (ระบุ) .....

จึงเรียนมาเพื่อโปรดพิจารณาอนุญาตต่อไป

ลงชื่อ.....

(.....)